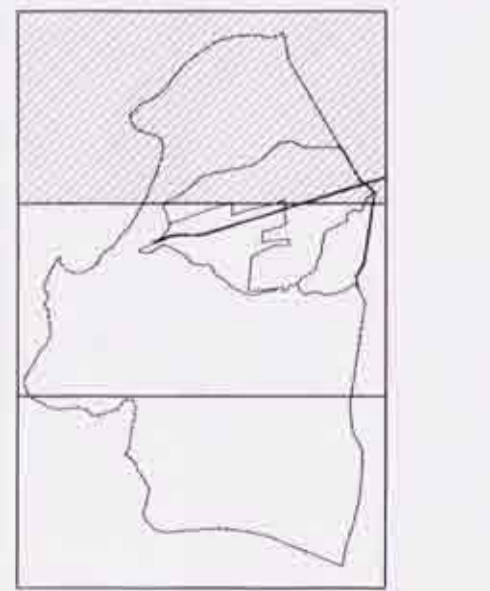


















GENERALITAT DE CATALUNYA
 DEPARTAMENT DE POLÍTICA TERRITORIAL I OBRAS PÚBLIQUES
 DIRECCIÓ GENERAL D'URBANISME
 DOCUMENT DEFINITIU PER LA COMISSIÓ D'URBANISME DE GIRONA EN DATA 25 NOV. 1998
 LA SECRETARIA



Autor de la Revisió :
 Xavier Canosa Magret, arquitecte
 Gener de 1.999
 0 62.5 125 250
 ESCALA : 1/5.000


SOL NO URBANITZABLE

-  AP AGRÍCOLA PROTEGIDA
-  FP FORESTAL PROTEGIDA
-  RP RURAL PROTEGIDA
-  HP HIDROGRÀFIC PROTEGIDA
-  PN PARC NATURAL

-  SU SOL URBANA
-  SOL URBANITZABLE
-  SUP SOL URBANITZABLE PROGRAMAT
-  SUNP SOL URBANITZABLE NO PROGRAMAT
-  MARCA DE CAMINS
-  MARCA DE RIERES
-  PEN PLA D'ESPAYS D'INTERES NATURAL
-  X LIMIT TERME MUNICIPAL
-  LIMIT SOL URBANA

REVISIÓ DEL PLA GENERAL D'ORDENACIÓ URBANA DEL MUNICIPI DE CELRA
 APROVAT PER L'AJUNTAMENT
 EN DATA 2 FEB. 1999
 AJUNTAMENT DE CELRÀ
 ORDENACIÓ SOL NO URBANITZABLE
 3.1